

ESTADO DO PARANA

SAO BENTO DO SUL

MAFRA

CORUPA

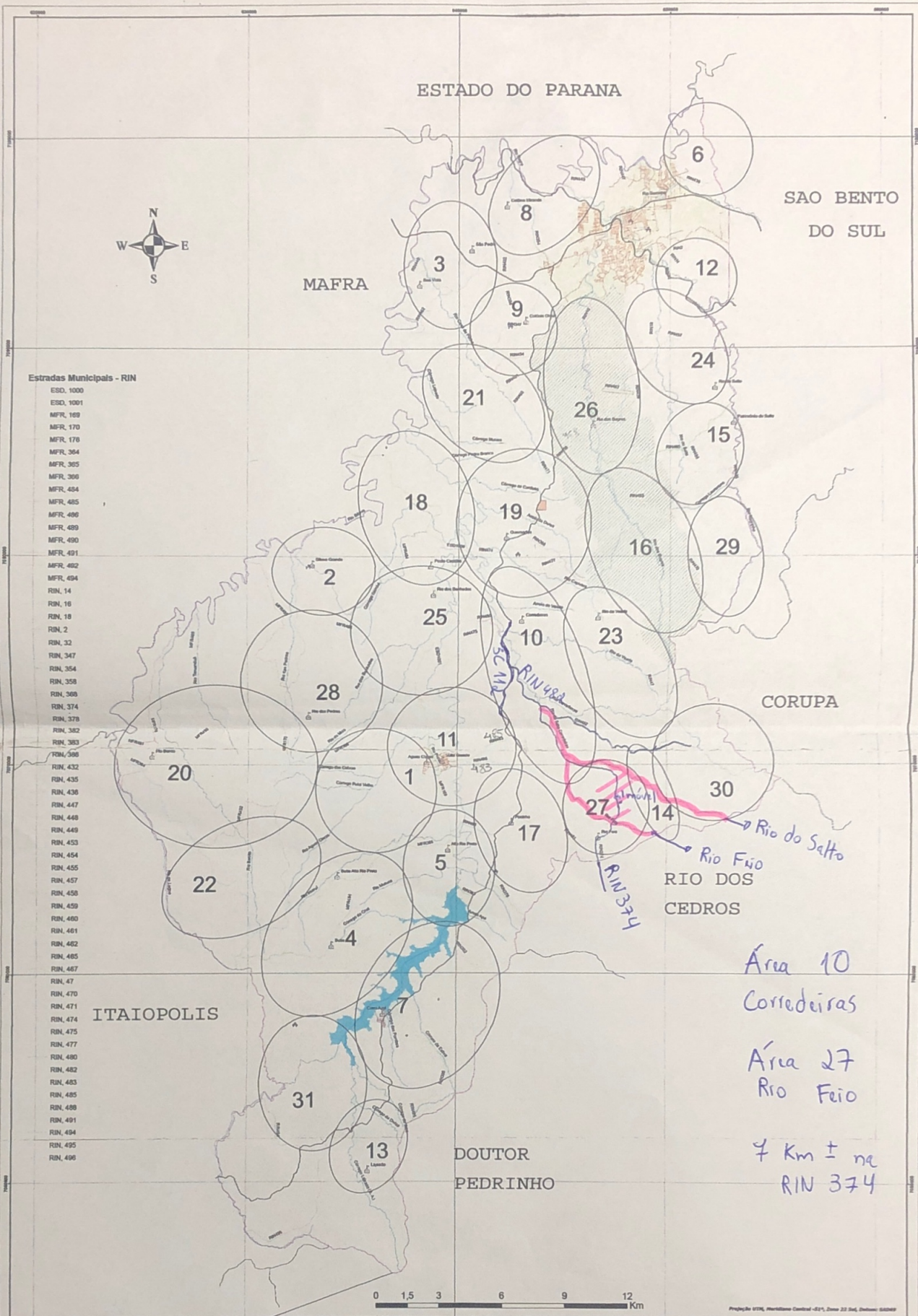
ITAIOPOLIS

DOUTOR PEDRINHO




Estradas Municipais - RIN

- ESD, 1000
- ESD, 1001
- MFR, 169
- MFR, 170
- MFR, 178
- MFR, 364
- MFR, 365
- MFR, 366
- MFR, 454
- MFR, 485
- MFR, 486
- MFR, 489
- MFR, 490
- MFR, 491
- MFR, 492
- MFR, 494
- RIN, 14
- RIN, 16
- RIN, 18
- RIN, 2
- RIN, 32
- RIN, 347
- RIN, 354
- RIN, 358
- RIN, 368
- RIN, 374
- RIN, 378
- RIN, 382
- RIN, 383
- RIN, 386
- RIN, 432
- RIN, 435
- RIN, 438
- RIN, 447
- RIN, 448
- RIN, 449
- RIN, 453
- RIN, 454
- RIN, 455
- RIN, 457
- RIN, 458
- RIN, 459
- RIN, 460
- RIN, 461
- RIN, 462
- RIN, 465
- RIN, 467
- RIN, 47
- RIN, 470
- RIN, 471
- RIN, 474
- RIN, 475
- RIN, 477
- RIN, 480
- RIN, 482
- RIN, 483
- RIN, 485
- RIN, 488
- RIN, 491
- RIN, 494
- RIN, 495
- RIN, 496

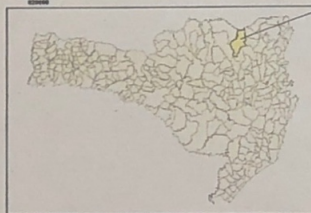


Rio do Salto  
Rio Feio  
RIO DOS CEDROS

Área 10  
Corredeiras  
Área 27  
Rio Feio  
7 Km ± na  
RIN 374



Projeção UTM, Meridiano Central -51°, Zona 23 Sul, Datum: SAD69



CONVENÇÕES

- Limite Municipal
- Amostramento Área Urbana
- Amostramento Vão Cerro Azul
- Amostramento Distrito de Volta Grande
- BR-280
- SC-422
- Ferrovia
- Hidrografia

CONVENÇÕES

- Alamo Sanitário
- Aeroporto
- ▲ Cemitério
- Comunidades
- Represa Alto Rio Preto
- Perímetro Urbano Rio Negrinho
- Perímetro Urbano Volta Grande
- Perímetro Urbano Cerro Azul
- Apa Alto Rio Preto
- Apa Rio dos Bugres



**PREFEITURA MUNICIPAL DE RIO NEGRINHO**  
Secretaria Municipal de Planejamento e Urbanismo

**MAPA RODOVIÁRIO MUNICIPAL**

Município: RIO NEGRINHO    ÁREA: 908,95 Km²    PRANCHA ÚNICA

DESENHO: Emerson M. Schoeffel    Escala: **1:50.000**

DATA: Março de 2011

↑  
Norte

